




4C 토끼섬
월등도 거북섬

8경 비토섬갯벌
비토섬 갯벌, 비토곶진단지, 비토국민여가캠핑장, 별주부전테마파크, 제이클럽핑, 비토해양낚시공원, 별학도, 바다펜션

▲ 비토섬
서포면에 위치한 비토섬은 1992년 비토연륙교가 놓이면서 육지와 연결되었지만 섬이 주는 신비함은 여전히 남아있는 곳이다. 바다와 갯벌이 공존하고 별주부전의 전설이 서린 비토섬은 봄이 찾아 오면 아름다운 드라마운 벚꽃길로 인해 드라이브 코스로 손꼽히고 있다. 또한 굽이굽이 펼쳐지는 어촌 마을의 아늑한 풍경과 어디에서나 조망되는 황홀한 일몰은 진정한 감성에 맞게 한다.

비토해양 낚시공원
서포면 비토리에 하이힐이 날아가는 모형의 '별학도'라는 작은 섬에 위치하고 있다. 이곳은 육지와 섬을 연결하는 보행교, 낚시 잔교, 돌 형태의 해양펜션, 어린이놀이시설 등이 있다. 수중에는 인공어초를 투하하여 사시사철 낚시가능하도록 해 놓았다.

▲ 비토국민여가캠핑장
도시 속의 혼잡함과 자동차 매연에서 자유로운 힐링 휴양지 비토국민여가캠핑장은 푸른 하늘과 드넓게 펼쳐진 갯벌에서 살랑살랑 불어오는 비단바람이 함께하는 자연 친화적인 캠핑장이다. 일반 캠핑장 28면, 글램핑 15동, 스토리 하우스 3동 외 각종 편의시설이 있다.



1경 창선-삼천포대교
창선-삼천포대교는 사천시의 대방과 남해군의 창선을 연결하는 연륙교로 우리나라 최초의 섬과 섬을 잇는 다리이다. 낮이면 화려한 야경의 수려함이, 밤이면 도심의 불빛과 어우러진 아름다운 야경이 한국의 아름다움 길 100선과 한국야경관광 100선의 명성에 어울리는 사천시 랜드마크이다.

▲ 사천바다케이블카
대방정류장에서 출발하여 바다를 건너 초양정류장(섬)을 돌아 각산정류장(산)을 경유하여 다시 대방정류장으로 돌아오는 코스로 운행한다. 산-바다-섬을 잇는 국내 최초의 케이블카로 최대 속도 6km, 2.43m 구간을 운행한다. 한려해상의 쪽빛 바다와 경관이 수려한 창선-삼천포대교, 수채화 같은 남해안의 작은 섬들을 한눈에 내려다 볼 수 있다.

▲ 각산산성
각산산성은 백제의 제30대 무왕 6년(AD 605)년에 축성한 것으로 전해지고 있으며, 각산의 8부 능선에 길이 242m를 둘로 쌓은 석성이다.


▲ 각산봉수대
고려시대에 설치된 각산봉수대는 각산의 정상인 해발 408m의 고지에 있으며, 수많은 자연들을 모아 동그렇게 만든 형태이다.



6경 봉명산 다솔사
▲ 봉명산 다솔사
곤명면 용산리 봉명산 자락에 터를 잡고 1,500여 년의 유구한 역사를 간직하고 있는 고찰로 오랜 세월을 건단 만큼 중요한 가치와 사연을 간직한 유물이나 볼거리가 많아 과거로의 여행을 즐기기에 더없이 좋은 곳이다. 다솔사 안심로는 만해 한용운 선생이 '독립선언서'의 초안을 작성했으며, 김동리의 소설 '동산불'이 저술된 뜻깊은 곳이기도 하다.

▲ 다솔사 보안암 석굴
보안암은 1947년에 세워졌으나 실제 석굴은 고려 후기에 승려들의 수도장으로 이용되었다고 전해진다. 자연석을 계단식으로 쌓아 올린 분묘형(墳冢形)의 석굴로 안내는 18m 가량의 석조아래 좌상 1구와 자연 석을 다듬은 16 나한상이 있다.

▲ 봉명산 시립공원
6경 봉명산 다솔사
주자정



2경 실안낙조
▲ 실안해안도로
실안해안도로에서 보는 낙조는 많은 사진 전문가들의 단골 장소인 만큼 아름다운 경관으로 유명하다. 전국 9대 노을 명소의 하나로 해안에서 보는 바다와 섬을 건너 남해, 서산에서 지는 노을이 일품이다. 실안해안도로 근방에는 부채꼴 모양의 참나무 말뚝으로 만든 죽방렴, 용기종기 따 있는 그림 같은 섬들, 그리고 마치 이 풍경을 그려서 일러스트 그리기에 세운 듯한 등대가 어우러져 한 폭의 그림 같은 경관을 연출한다. 실안만에 낙조가 드리우면 푸르던 바다마저 따뜻한 온기로 감싸 안아 해안도로와 함께 한상적인 조화를 이룬다.

▲ 대방진 굴항
사천에서만 볼 수 있는 인조항구 경상남도 문화재 자료 제93호로 지정된 대방진 굴항은 임진왜란 때 이순신 장군이 이곳에 거북선을 숨겨두고 병선에 굴이 달라 붙지 않도록 민물이 채워졌다는 이야기가 전해지고 있다. 굴항 언덕 위에는 이순신 장군의 동상이 세워져 있다.

▲ 신수도
사천 신수도는 2010년 6월 행정안전부가 선정한 한국의 명품성 BEST 10에 당당히 이름을 올린 사천의 6개 유인도 중 가장 큰섬이다. 이 섬은 산봉우리와 주변의 크고 작은 바위 등이 52개라 하여 '천두섬, 와룡산의 용머리가 물속에서 솟아올라' '신두섬'이라 불리기도 했다.



4경 신진리성벚꽃
▲ 신진리성
용현면 신진리에 위치한 신진리성은 임진왜란 당시 왜군들에 의해 지어진 성으로 이순신 장군에 의해 왜군들을 물리친 격전지이기도 하다. 현재 흙으로 쌓아진 성벽이 1km가량 남아 있으며, 둘로 만든 누(櫓)는 무너졌으나 대부분 성의 규모대로 터가 남겨져 있다. 이곳 신진리성으로 오는 길에 펼쳐진 벚꽃 터널과 백련을 넘게 살아온 빛나무들의 웅장한 아름다움이 봄마다 많은 관광객을 이곳으로 발걸음 하게 한다.

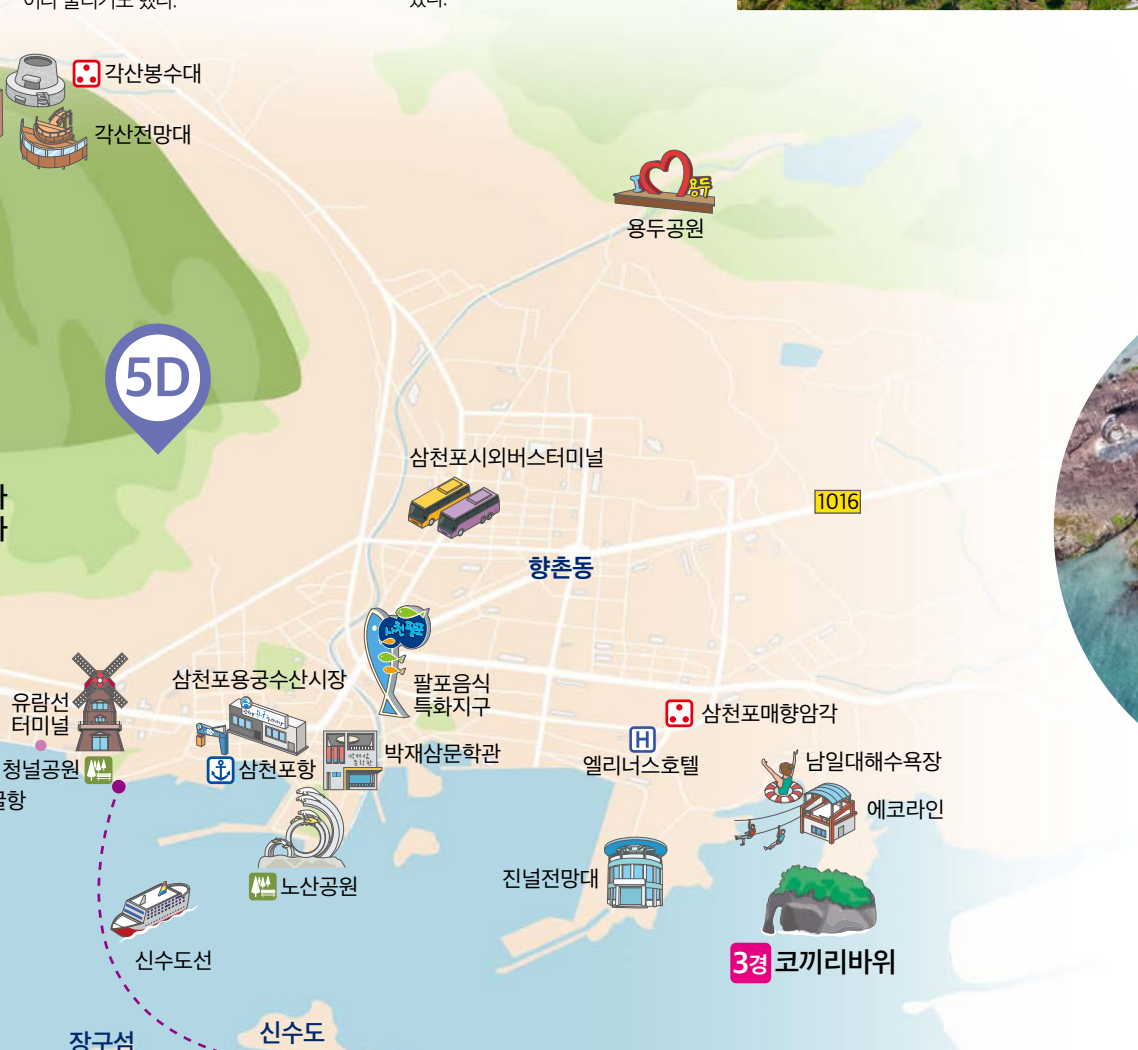
▲ 사천무형문화재전수교육관
사천무형문화재전수교육관은 국가 지정문화재 중 무형문화재 제11-1호인 진주삼천포놀이과 제73호 가산오광대 등 지역의 우수한 문화유산을 계승 및 발전시키고자 만들어졌다. 정기 공연 및 타 지역 석을 다듬은 16 나한상이 있다.

▲ 조명군총
신진리성에서 조금 떨어진 곳에 있는 조명군총은 선조 30년(1597) 정유재란 때 신진리성에 주둔해 있던 왜적들과 결전을 벌이다 패하면서 만들어진 조명연합군의 무덤이다. 해방 전까지 무덤 위에 '당병공양탑'이라 쓰인 높이 1m 가량의 포석이 있었으나 해방 후에 없어졌다. 그러나 무덤안은 약 400년 동안 잘 보존되어 있다.



5경 와룡산 철쭉
▲ 와룡산
와룡산은 801.4m이며 산세가 웅장한 편이다. 주봉인 민재봉에 오르면 한려해상국립공원이 한눈에 들어온다. 또한 와룡산 용두 활공장에서 온몸으로 사천 앞바다의 바람을 맞으며 패러글라이딩도 가능하다.

▲ 청널공원
랜드마크인 빨간 지붕의 풍차가 있어 풍차언덕으로도 불리는 청널공원에는 방파제, 연꽃고 등 사천의 바다향을 느끼면서 사천의 풍경을 감상할 수 있는 유희형 공원으로 서쪽에 위치하고 있다.



7경 사천읍성 명월
▲ 사천읍성
사천읍성은 둘과 흙으로 쌓은 성곽으로, 약 1.5km의 성곽이 남아 있다. 세종 24년(1442)에 병조참판 '신인손'이 왕명에 의해 쌓았다고 전해지고, 정유재란 때 조영연공군이 왜군에 맞서 사천읍성을 탈환한 곳이기도 하다. 또한 사천역에서 전경면 31운동의 독립정신과 선열들의 희생을 기리기 위해 1969년 8월 15일 3-1의거 기적비가 사천읍성 수암공원 안에 세워졌다.

▲ 사천첨단항공우주과학관
사천 사남면에 위치한 사천첨단항공우주과학관은 다양한 체험을 통해 항공 우주를 향한 무한한 꿈 상상력, 지식을 키우는 창의적인 문화공간으로 사천시의 미래가 시작되는 곳이다. 항공체험과 우주탐험, 항공 우주로 향한 무한한 상상의 3가지 테마로 이루어진 1, 2층 전시관과 기획전시실, 특수 상영관(4D), VR 등을 관람 및 직접 체험 할 수 있도록 공간이 구성되어 있다.

▲ 항공우주박물관
항공기에 대한 재미 사학을 보고 배울 수 있도록 설계된 이곳은 현장 학습장으로 인기가 많다. 특히 야외전시장은 순수 국내 기술로 설계 제작된 경비행기가 전시되어 있다.

3경 코끼리바위
▲ 남일대해수욕장
남일대는 신라 말엽 대학자 고은 최치원이 이곳의 맑고 푸른 바다와 온갖 모래의 백사장, 병풍처럼 둘러싼 절경에 감탄하여 '남일대(南逸臺)'라 명명하였다. 이듬해인 매력적인 해수욕장은 파도가 잔잔하여 휴식엔 어울리며 각종 문화 행사가 다양하게 열리고 있다.

▲ 코끼리바위
남일대해수욕장의 동쪽 해변 끝자락에 위치한 코끼리바위는 코끼리가 코로 바닷물을 마시는 형상을 하고 있어 그렇게 불린다. 파랑의 모습이 한 폭의 동양화 같아 보는 이의 탄성을 자아내고 있다. 주위에는 자연 친화적인 강강 지랑 보도와 체육시설 등이 있으며 바다 내음과 조화를 이루는 곳으로서 연인들의 산책로로 각광 받고 있다.

▲ 진날전망대
전망대에서 바라보는 남일대해수욕장 코끼리바위와 한려수도를 오고 가는 크고 작은 배의 모습이 한 폭의 동양화 같아 보는 이의 탄성을 자아내고 있다. 주위에는 자연 친화적인 강강 지랑 보도와 체육시설 등이 있으며 바다 내음과 조화를 이루는 곳으로서 연인들의 산책로로 각광 받고 있다.



관광안내문의

호텔 & 리조트 ※ 지역번호 (055)

비토섬 신유리조트(주)	서포면 토끼로 245-5	855-4242
사천관광호텔	사천읍 역사길 12	855-0005
사천온천랜드&호텔	용현면 청굴길 126 3층	850-1520
삼천포해상관광호텔	사천대로 80(대방동)	832-3004
아르메리조트 사천지점	해안관광로 109-10(실안동)	833-5000
호텔엘리너스	남일대길 70(항촌동)	832-9800

야영장 2020년 1월 기준

비토국민여가캠핑장	서포면 용공로 124	070-8988-4000
비토섬오토캠핑장	서포면 토끼로 245-5	055-855-4241
비토에(애)	서포면 토끼로 234	010-4138-8217
술섬오토캠핑장	서포면 토끼로 245-29	010-4955-0506
술속가든캠핑장	사남면 상삼로 832	010-9234-4585
케이글램핑	서포면 거북길 468-116	010-9270-3568
카이글램핑	서포면 토끼로 262	010-5488-3885

여객선

새신수도호	010-7134-9989	유람선길 128(서동)	코스: 삼천포→신수도
세마도호	010-3556-7009	어시정길 14-6(서동)	코스: 삼천포→매도
사랑도 세종1호	1688-2054	필포3길 56-55(동읍동)	코스: 삼천포→사랑도
사랑도 일선호	055-832-5033	어시정길 24-5(서동)	코스: 삼천포→사랑도

관광안내소 ※ 지역번호 (055)

체험관광센터	사천대로 17(대방동)	835-1023
만남의광장 관광안내소	축동면 사삼로 1742	832-9610

사천시 문화관광 홈페이지 : <http://toursacheon.net>

1330 24시간 / 연중무휴 / 관광안내 / 숙박안내 서비스(8개 국어) (해외에서 이용 시 +82-2-1330)

우리 지역을 찾는 관광객에게 지역 문화와 관광자원을 쉽고 재미있게 해설 및 안내를 하는 전문 해설사를 지원합니다. 전화 및 홈페이지를 통해 예약 접수 가능합니다.
문의 | 사천시 관광진흥과 T. 055)831-2726

사천시 발행일 | 2020년 12월
발행처 | 사천시 관광진흥과 T. 055)831-2781
홈페이지 | toursacheon.net
제작 | [designmade](http://designmade.com) T.055)835-3132

Sacheon

경남 사천 여행

사천시 관광안내지도



사천 MAP

사천시 관광안내지도

사천의 축제

- 와룡문화제 (4월)**
'95년 통합 사천시 출범과 함께 해마다 개최되는 와룡문화제는 구암제를 포함한 경연, 전시, 체험, 공연까지 다양한 프로그램으로 시민들과 한마당 잔치를 벌인다.
④ 사천시청 노을광장 일원
⑤ 055)835-6493
- 삼천포항 수산물축제 (4월)**
싱싱한 수산물이 펼쳐지며 생동감 넘치는 축제는 수산물 참작요리경연대회, 오토 승선 체험, 바다낚시체험 등 다양한 프로그램으로 즐거움을 선사한다.
④ 삼천포 팔포항 일원
⑤ 055)833-2747
- 삼천포항자연산전어축제 (7월말)**
사천은 전국에서 가장 먼저 전어를 맛볼 수 있는 곳으로, 축제에서 맛보는 여름 전어는 가을 전어보다 더 진한 향과 맛을 자랑한다.
④ 삼천포 팔포항식물차구 일원
⑤ 055)832-8568
- 농업한마당축제 (10월)**
농업인의 날을 기념해 열리는 축제로 사천시 우수 농·축·특산물 전시와 할인판매를 비롯하여 다양한 체험 행사 등 30여 개의 프로그램이 마련되어 관광객들을 맞이한다.
④ 사천시청 노을광장 일원
⑤ 055)831-3760-4
- 사천에어쇼 (10월)**
블레이즈스 곡예비행, 해의 초정팀의 곡예 비행, 시범 비행, 고공 강하 시범, 항공우주 관련 체험 및 교육 등 다양한 프로그램이 마련되어 있어 축제의 재미를 더한다.
④ 사천비행장 일원
⑤ 055)831-2061 / sacheon.go.kr/airshow

범례

문화재	관광호텔	관광안내소
공원	리조트	고속도로
사찰	골프장	국도
산	항구	지방도
휴게소	기차역	
인터체인지	버스터미널	

도보여행

사천 희망길 이순신바닷길 1코스(13km/3시간 30분)

최초 거북선길 이순신바닷길 2코스(12km/3시간)

토끼와 거북이길 이순신바닷길 3코스(16km/4시간)

실안 노을길 이순신바닷길 4코스(8km/2시간30분)

삼천포코끼리길 이순신바닷길 5코스(11km/3시간)

코리아들레길 34코스

이순신백의중군로 (18km/4시간30분)